

Freitag, 26. Juni 2026

26.2 km

STRECKENLÄNGE

215 m

HÖHENMETER

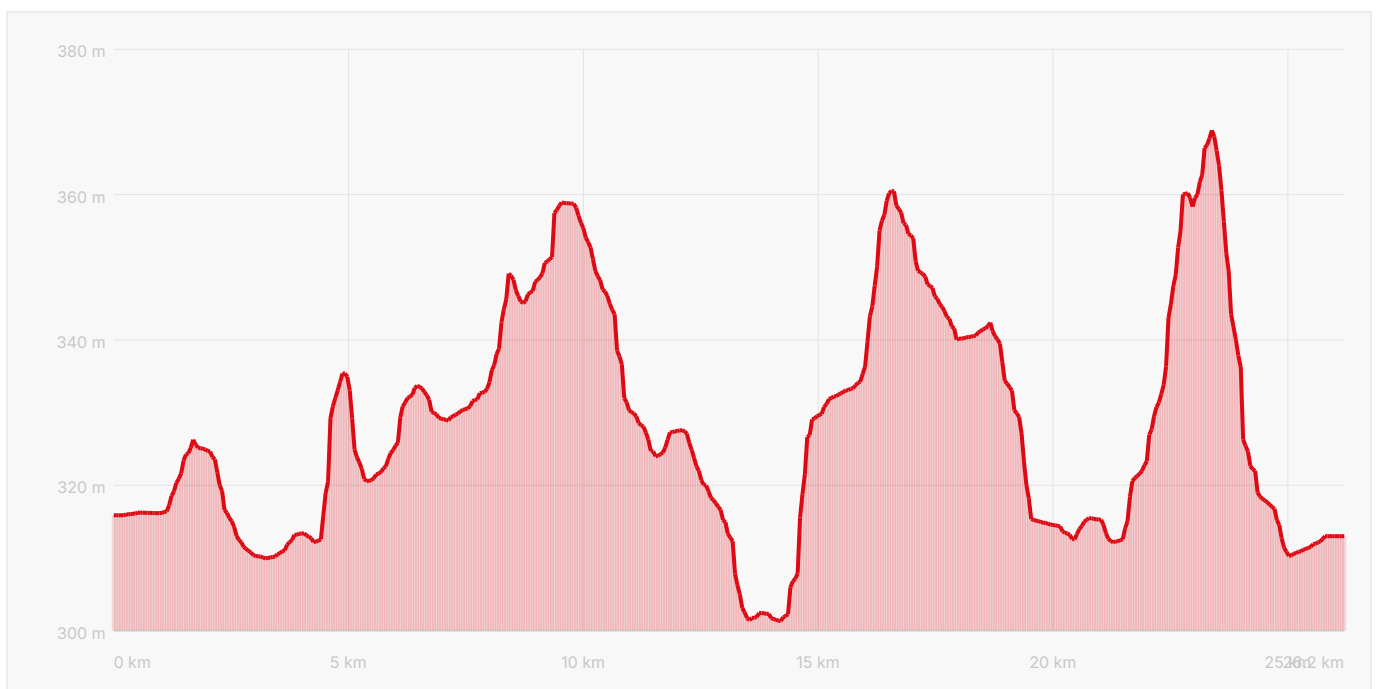
Streuftorf

START / ZIEL

STRECKENKARTE



HÖHENPROFIL



Freitag, 26. Juni 2026

41 km

STRECKENLÄNGE

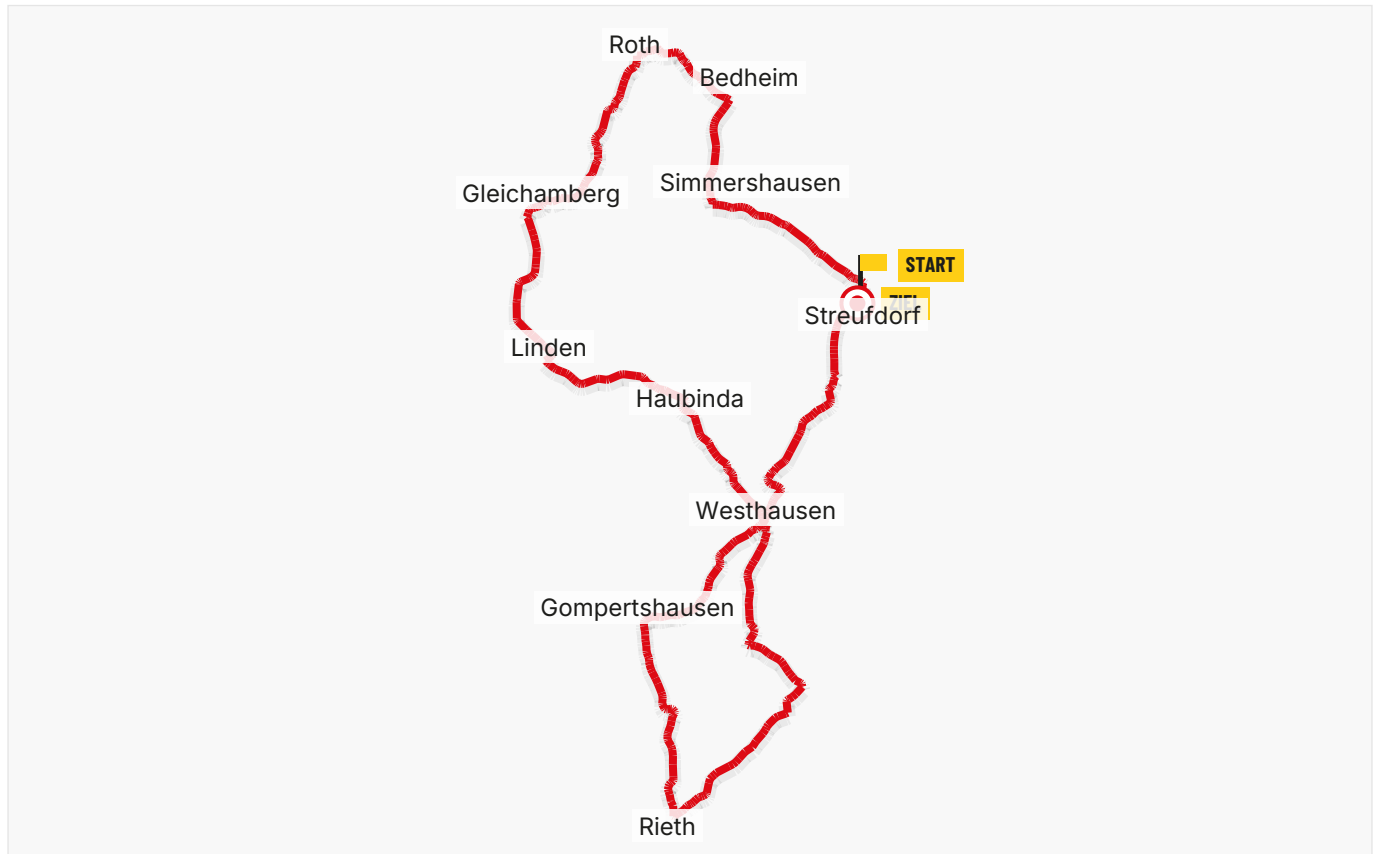
413 m

HÖHENMETER

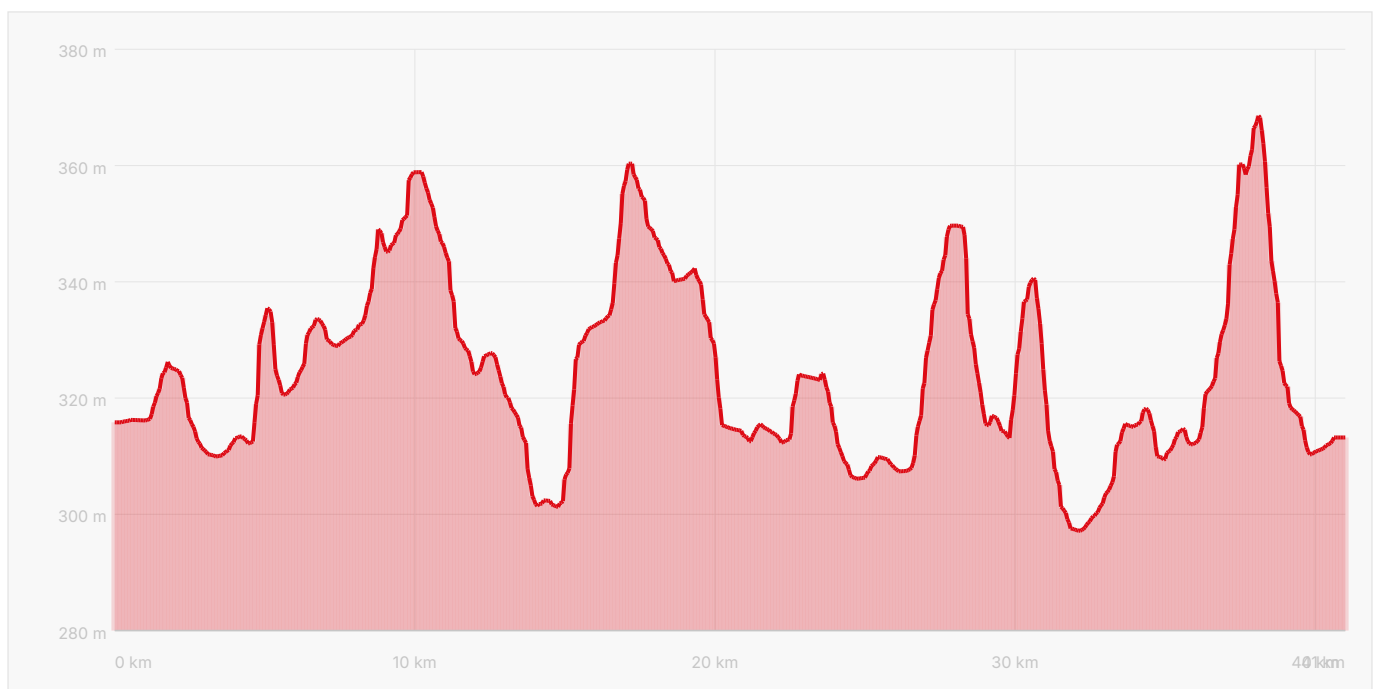
Streufdorf

START / ZIEL

STRECKENKARTE



HÖHENPROFIL



Samstag, 27. Juni 2026 & Sonntag, 28. Juni 2026

27.3 km

STRECKENLÄNGE

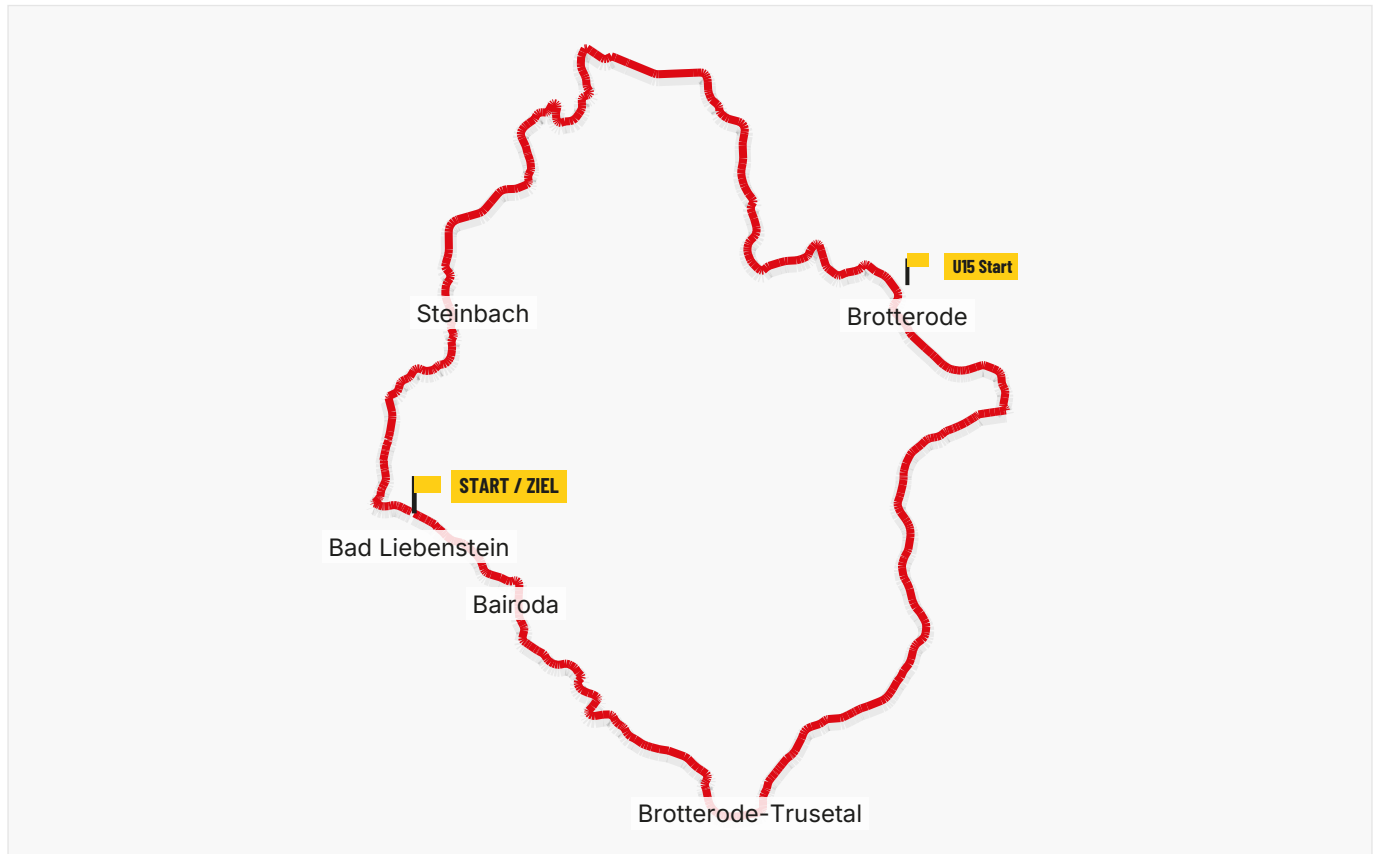
550 m

HÖHENMETER

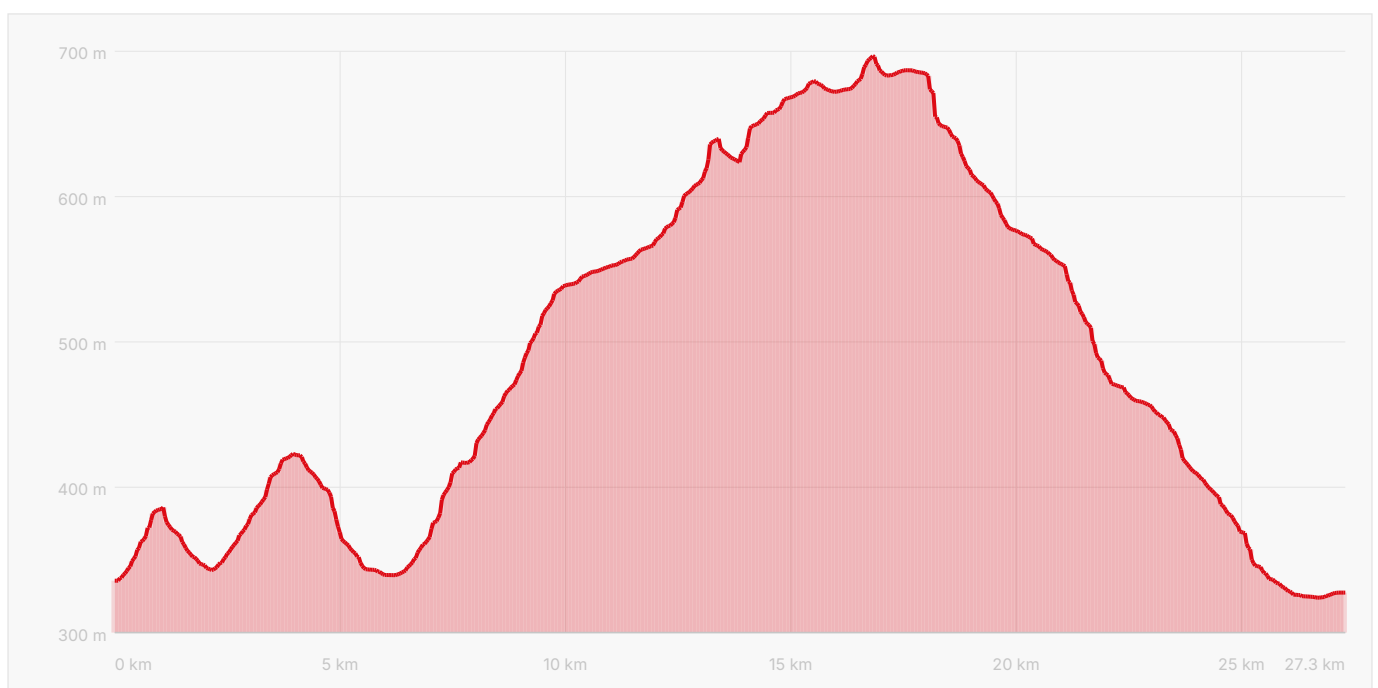
Bad Liebenstein

START / ZIEL

STRECKENKARTE



HÖHENPROFIL



Freitag, 26. Juni 2026

KM +	KM -	STRASSE	ORT	BESCHREIBUNG
0,0	26,2	L1134	Streufdorf	Start Obere Marktstraße
0,1	26,1	K505		Links Simmershäuser Straße
0,2	26,0	K505		OA Streufdorf
3,3	22,9	K505		OE Simmershausen Streufdorfer Straße
3,4	22,8	K505		Fahrbahnteiler Rechts Vorbei Rechts Zur Aue
3,7	22,5	L1133		OA Simmershausen
5,4	20,8	L1133		OE Bedheim
5,5	20,7	L2673		Links
5,6	20,6	L2673		OA Bedheim
7,3	18,9	L2673		Links
7,4	18,8			OE Roth Vorderdorf
7,8	18,4			Links Gleichamberg Straße
8,0	18,2			Rechts Beginn Steigung Gleichamberg Straße
8,1	18,1			OA Roth
9,7	16,5			OE Buchenhof
10,1	16,1			OA Buchenhof
11,0	15,2			OE Gleichamberg Buchenhofer Straße
11,3	14,9			halb Rechts Gleicherwieser Straße
11,5	14,7			Links Römhilder Straße
12,0	14,2			Links
12,1	14,1			OA Gleichamberg
14,7	11,5	L2671		OE Linden Gradeaus Lindener Dorfstraße
15,0	11,2	L1133		Rechts
15,2	11,0	L2671		Links
15,4	10,8	L2671		OA Linden Beginn Steigung Lindener Dorfstraße
18,1	8,1	L2671		OE Haubinda Im Dorf
18,2	8,0	L2671		Rechts
18,6	7,6	L2671		OA Haubinda Im Dorf
20,1	6,1	L2671		Gradeaus
20,7	5,5	L2671		OE Westhausen
21,0	5,2	K503		Links
21,3	4,9	K503		OA Westhausen Beginn Steigung
23,4	2,8	K503		Gefälle scharfe Kurve
24,6	1,6	L1134		Links
25,3	0,9	L1134		OE Streufdorf Untere Marktstraße
25,7	0,5	L1134		Halb Rechts Ableitung Begleitfahrzeuge Gradeaus
26,1	0,1	L1134		Obere Marktstraße Marktplatz
26,2	0,0	L1134		Ziel

Freitag, 26. Juni 2026

KM +	KM -	STRASSE	ORT	BESCHREIBUNG
0,0	26,2	L1134	Streufdorf	Start Obere Marktstraße
0,1	26,1	K505		Links Simmershäuser Straße
0,2	26,0	K505		OA Streufdorf
3,3	22,9	K505		OE Simmershausen Streufdorfer Straße
3,4	22,8	K505		Fahrbahnteiler Rechts Vorbei Rechts Zur Aue
3,7	22,5	L1133		OA Simmershausen
5,4	20,8	L1133		OE Bedheim
5,5	20,7	L2673		Links
5,6	20,6	L2673		OA Bedheim
7,3	18,9	L2673		Links
7,4	18,8			OE Roth Vorderdorf
7,8	18,4			Links Gleichamberg Straße
8,0	18,2			Rechts Beginn Steigung Gleichamberg Straße
8,1	18,1			OA Roth
9,7	16,5			OE Buchenhof
10,1	16,1			OA Buchenhof
11,0	15,2			OE Gleichamberg Buchenhofer Straße
11,3	14,9			halb Rechts Gleicherwieser Straße
11,5	14,7			Links Römhilder Straße
12,0	14,2			Links
12,1	14,1			OA Gleichamberg
14,7	11,5	L2671		OE Linden Gradeaus Lindener Dorfstraße
15,0	11,2	L1133		Rechts
15,2	11,0	L2671		Links
15,4	10,8	L2671		OA Linden Beginn Steigung Lindener Dorfstraße
18,1	8,1	L2671		OE Haubinda Im Dorf
18,2	8,0	L2671		Rechts
18,6	7,6	L2671		OA Haubinda Im Dorf
20,1	6,1	L2671		Gradeaus
20,7	5,5	L2671		OE Westhausen
21,0	5,2	K503		Links
21,3	4,9	K503		OA Westhausen Beginn Steigung
23,9	17,1	L2640		OE Gompertshausen Westhäuser Straße
24,2	16,8	L2640		Links Westhäuser Straße
24,7	16,3	L2640		OA Gompertshausen Westhäuser Straße
25,5	15,5	L2640		Beginn Steigung
27,0	14,0	L2640		Gefälle scharfe Kurve
27,8	13,2	L2640		Gradeaus
28,3	12,7			Scharf Links
28,5	12,5			500m schlechte Fahrbahnoberfläche
31,1	9,9			schlechte Fahrbahnoberfläche
31,9	9,1			Links Straßenmarkierungen beachten
33,3	7,7			Rechts Holzbrücke Straßenmarkierungen beachten
33,3	7,7			Gradeaus Straßenmarkierungen beachten
33,5	7,5			halb Links Straßenmarkierungen beachten
35,4	5,6			OE Westhausen
35,5	5,5			Bodenwelle Speed Bumper rechts vorbei Pfarrgasse
35,6	5,4	L2671		Links Hauptstraße
35,8	5,2	L2671		Fahrbahnteiler Rechts Vorbei Hauptstraße
35,8	5,2	L2671		Rechts 20m Begegnungsverkehr Streufdorfer Straße
36,1	4,9	K503		OA Westhausen Beginn Steigung

KM +	KM -	STRASSE	ORT	BESCHREIBUNG
38,2	2,8	K503		Gefälle
39,4	1,6	L1134		Links
40,1	0,9	L1134		OE Streufdorf Untere Marktstraße
40,5	0,5	L1134		Halb Rechts Ableitung Begleitfahrzeuge Gradeaus
40,9	0,1	L1134		Obere Marktstraße Marktplatz
41,0	0,0	L1134		Ziel

Samstag, 27. Juni 2026 & Sonntag, 28. Juni 2026

KM +	KM -	STRASSE	ORT	BESCHREIBUNG
0,0	27,0			Start, Herzog Georg Straße
1,8	25,2			Hauptstraße, Bairoda
7,5	19,5			li. Brotteroder Str. Brotterode – Trusetal
12,0	15,0			li. Bernsbachstraße, Brotterode START U15 m/w
19,9	7,1			li. Von L1127 links auf die L1027 Beginn Abfahrt
25,7	1,3			li. Melsunger Straße
26,1	0,9			li. Ruhlaer Straße
26,6	0,4			li. Kreisverkehr links auf die Zielgerade Beginn Gitter
27,0	0,0			Ziel, Herzog Georg Straße